
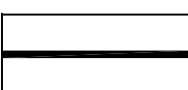


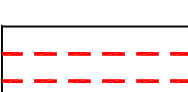

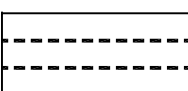




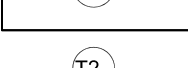

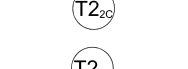




**LEGENDA**  
**GRANICE**

-  GRANICA OBUHVATA PLANA
-  GRANICA IZDOJENOG GRAĐEVINSKOG PODRUČJA UGOSTITELJSKO-TURISTIČKE NAMJENE IZVAN NASELJA - PROSTORNA CJELINA
-  GRANICA ZONE ZAHVATA
- 1. ZONA HOTELA
- 2. ZONA VILA
- 3. ZONA PRATEĆEG UGOSTITELJSKOG SADRŽAJA

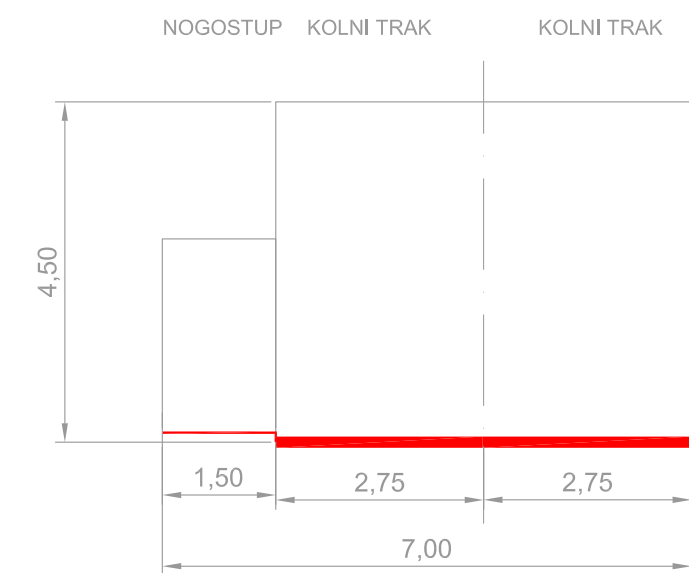
-  UDALJENOST 100 m OD OBALNE CRTE
-  JAVNA PROMETNA POVRŠINA IZVAN OBUHVATA PLANA
-  INTERNA PROMETNA POVRŠINA
-  INTERNE KOLNO PJEŠAČKE POVRŠINE
-  INTERNE PJEŠAČKE POVRŠINE
-  VODOTOK

**NAMJENA POVRŠINA**

-  UGOSTITELJSKO -TURISTIČKA NAMJENA turističko naselje - smještaj
-  UGOSTITELJSKO -TURISTIČKA NAMJENA turističko naselje - prateći sadržaji
-  ugostiteljstvo
-  sport i rekreacija
-  interne prometne površine
-  interne kolno-pješačke površine
-  interne pješačke površine

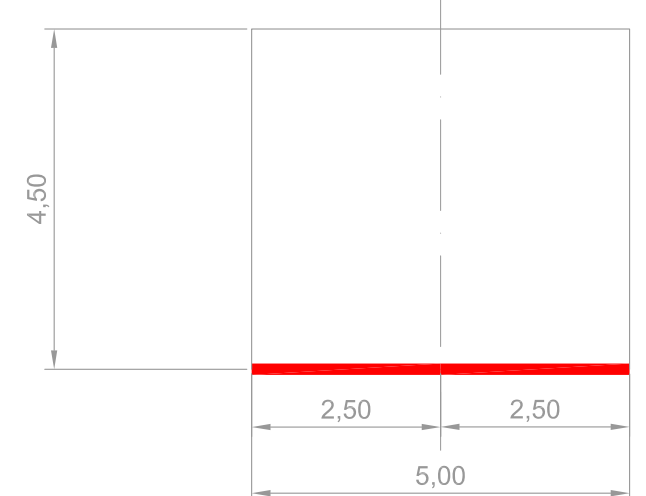
MJERILO 1:100

PLANIRANI POPREČNI PRESJECI PROMETNICA



PRESJEK 1-1

NOGOSTUP KOLNI TRAK KOLNI TRAK NOGOSTUP



PRESJEK 2-2

Županija: Općina:	ISTARSKA ŽUPANIJA OPĆINA MARČANA	
Naziv prostornog plana:	URBANISTIČKI PLAN UREĐENJA ugostiteljsko-turističkog područja Blaz-Salamušćica	
Faza izrade:	PRIJEDLOG ZA JAVNU RASPRAVU	
Naziv kartografskog prikaza:	PROMETNA, ULIČNA I KOMUNALNA INFRASTRUKTURNA MREŽA - PROMET	
Broj kartografskog prikaza: 2.1.	Mjerilo kartografskog prikaza: 1 : 1000	
Odluka predstavničkog tijela o izradi plana (službeno glasilo):	Odluka predstavničkog tijela o donošenju plana (službeno glasilo):	
Službeno novine općine Marčana br.6/10 i 9/15		
Javna rasprava (datum objave):	Javni uvid održan od: do:	
Pečat tijela odgovornog za provođenje javne rasprave:	Odgovorna osoba za provođenje javne rasprave (ime, prezime i potpis): <b>Zlatko Cetina, dipl.iur.</b>	
Suglasnost na plan na temelju odredbe članka 97. Zakona o prostornom uređenju i gradnji ("Narodne novine", br.76/09, 38/09, 55/11, 90/11 i 50/12).		
- broj suglasnosti klasa:	ur.broj:	Datum:
Pravna osoba koja je izradila plan:	<b>Urbis d.o.o. Pula</b>	
Pečat pravne osobe koja je izradila plan:	Odgovorna osoba (ime, prezime i potpis): Broj elab: <b>W-6777/15</b> <b>Elvis Grgoričić, dipl.ing.stroj.</b>	
Odgovorni voditelj za izradu nacrtu prijedloga plana :	<b>Jasminka Peharda-Doblanović, dipl.ing.arh.</b>	
Stručni tim u izradi plana :	<b>Dragan Radolović, dipl.ing.arh.</b> <b>Boris Petronijević, dipl.ing.arh.</b> <b>Eli Mišan, dipl.ing.arh.</b> <b>Sergej Banović, građ.teh.</b>	
Pečat predstavničkog tijela:	Predsjednik predstavničkog tijela (ime, prezime i potpis):	
<b>Općinsko vijeće Općine Marčana</b>	<b>Josip Percan</b>	
Istovjetnost ovog prostornog plana s izvornikom ovjerava (ime, prezime i potpis):	Pečat nadležnog tijela:	

