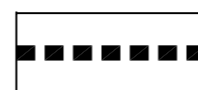
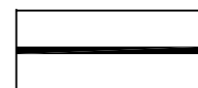


LEGENDA

GRANICE



GRANICA OBUHVATA PLANA



GRANICA IZDVOJENOG GRAĐEVINSKOG PODRUČJA UGOSTITELJSKO-TURISTIČKE NAMJENE IZVAN NASELJA - PROSTORNA CJELINA

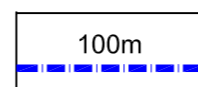


GRANICA ZONE ZAHVATA


1. ZONA HOTELA

2. ZONA VILA

3. ZONA PRATEĆEG UGOSTITELJSKOG SADRŽAJA



UDALJENOST 100 m OD OBALNE CRTE



VODOTOK

ELEKTROENERGETIKA - SREDNJI NAPON



ELEKTRIKA 10(20)kv VOD - PLANIRANI



PLANIRANA TRAFOSTANICA

Županija:

ISTARSKA ŽUPANIJA

Općina:

OPĆINA MARČANA

Naziv prostornog plana:

URBANISTIČKI PLAN UREĐENJA

ugostiteljsko-turističkog područja Blaz-Salamušćica

Faza izrade:

PRIJEDLOG ZA JAVNU RASPRAVU

Naziv kartografskog prikaza:

PROMETNA, ULIČNA I KOMUNALNA INFRASTRUKTURNA MREŽA
- ELEKTROENERGETIKA - SREDNJI NAPON

Broj kartografskog prikaza:

2.3.

Mjerilo kartografskog prikaza:

1 : 1000

Odluka predstavničkog tijela o izradi plana (službeno glasilo):

Odluka predstavničkog tijela o donošenju plana (službeno glasilo):

Službeno novine općine Marčana br.6/10 i 9/15

Javna rasprava (datum objave):

Javni uvid održan

od:

do:

Pečat tijela odgovornog za provođenje javne rasprave:

Odgovorna osoba za provođenje javne rasprave (ime, prezime i potpis):

Zlatko Cetina, dipl.iur.

Suglasnost na plan na temelju odredbe članka 97. Zakona o prostornom uređenju i gradnji ("Narodne novine", br.76/09, 38/09, 55/11, 90/11 i 50/12).

- broj suglasnosti klasa:

ur.broj:

Datum:

Pravna osoba koja je izradila plan: Urbis d.o.o. Pula

Pečat pravne osobe koja je izradila plan:

Odgovorna osoba (ime, prezime i potpis):

Broj elab: W-6777/15

Elvis Grgorinić, dipl.ing.stroj.

Odgovorni voditelj za izradu nacrtu prijedloga plana :

Jasminka Peharda-Doblanović, dipl.ing.arh.

Stručni tim u izradi plana :

Dragan Radolović, dipl.ing.arh.

Boris Petronjević, dipl.ing.arh.

Eli Mišan, dipl.ing.arh.

Smiljka Mamula, dipl.ing.el.

Sergej Banović, građ.teh.

Pečat predstavničkog tijela:

Predsjednik predstavničkog tijela (ime, prezime i potpis):

Općinsko vijeće Općine Marčana

Josip Percan

Istovjetnost ovog prostornog plana s izvornikom ovjerava (ime, prezime i potpis):

Pečat nadležnog tijela:

urbis.