






OVAJ KARTOGRAFSKI PRIKAZ SASTAVNIJE DIO ODLUKE O IZRADI IZMJENA I DOPUNA URBANISTIČKOG PLANA UREĐENJA UGOSTITELJSKO - TURISTIČKOG PODRUČJA BLAZ-SALAMUŠĆICA, KLASA:350-02/23-01/04, URBROJ: 2163-26-2-23-

OD \_\_\_\_\_ GODINE.

## TP BLAZ-SALAMUŠĆICA

UPU ugostiteljsko - turističkog područja Blaz - Salamušćica

### LEGENDA :

-  GRANICA OBUHVATA URBANISTIČKOG PLANA UREĐENJA
-  GRANICA GRAĐEVINSKOG PODRUČJA
-  GRANICA UPU-a UGOSTITELJSKO TURISTIČKOG PODRUČJA BLAZ-SALAMUŠĆICA (SNOM 07/16.)
-  UGOSTITELJSKO TURISTIČKA NAMJENA  
T1 - hotel, T2 - turističko naselje
-  NEIZGRAĐENI NEUREĐENI DIO GRAĐEVINSKOG PODRUČJA

Mjerilo kartografskog prikaza: 1:5000

