



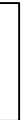



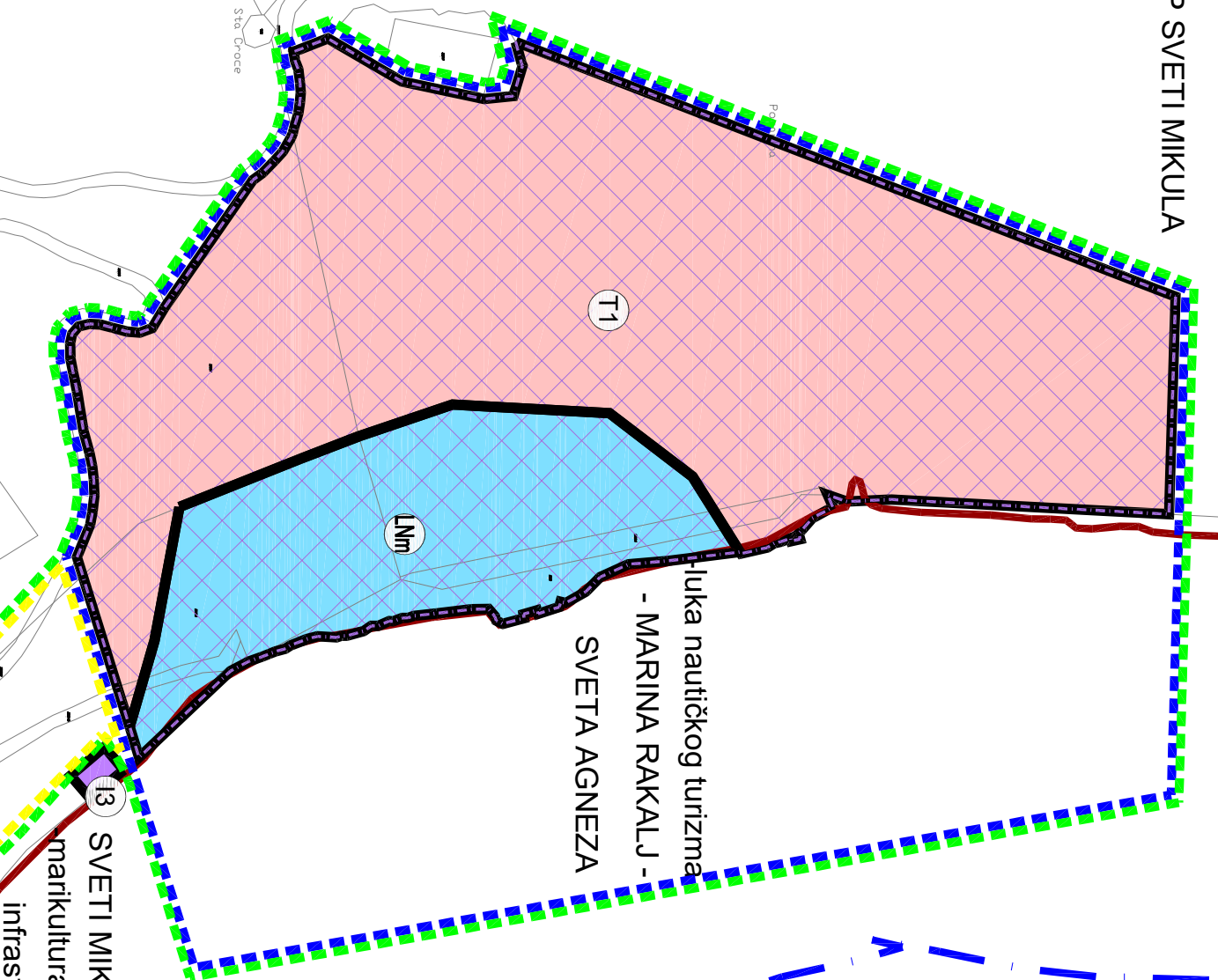


UPU TRP SV. MIKULA-LUKA NAUČIČKOG TURIZMA-MARINA RAKALJ-SV. AGNEZA

OVAJ KARTOGRAFSKI PRIKAZ SASTAVNI JE DIO ODLUKE O IZRADI URBANISTIČKOG
PLANA UREĐENJA TURISTIČKO RAZVOJNOG PODRUČJA SV. MIKULA - LUKA NAUČIČKOG
TURIZMA-MARINA RAKALJ - SV. AGNEZA KLASA: 350-02/23-01/06, URBROJ: 2163-26-2-23-4,
OD _____ 2023. godine

LEGENDA :

	PODRUČJE OBEVZNE IZRADE PROSTORNOG PLANA UŽEG PODRUČJA
	OBUHVAĆENI PROSTORNOG PLANA UŽEG PODRUČJA
	PODRUČJE OBUHVATA PROSTORNOG PLANA UŽEG PODRUČJA VEĆE OD PODRUČJA OBEVZNE IZRADE PROSTORNOG PLANA UŽEG PODRUČJA
	GRADJEVINSKO PODRUČJE
	GRADJEVINSKO PODRUČJE - IZGRADENI DIO
	GRADJEVINSKO PODRUČJE - NEIZGRADENI DIO
	UGOSTITELJSKO TURISTIČKA NAMJEŃA T1 - hotel, T2 - turističko naselje
	LUKA POSEBNE NAMJENE Lnm - luka nautičkog turizma - županjski značaj - kopneni dio



Mjerilo kartografskog prikaza: **1 : 5000**

