



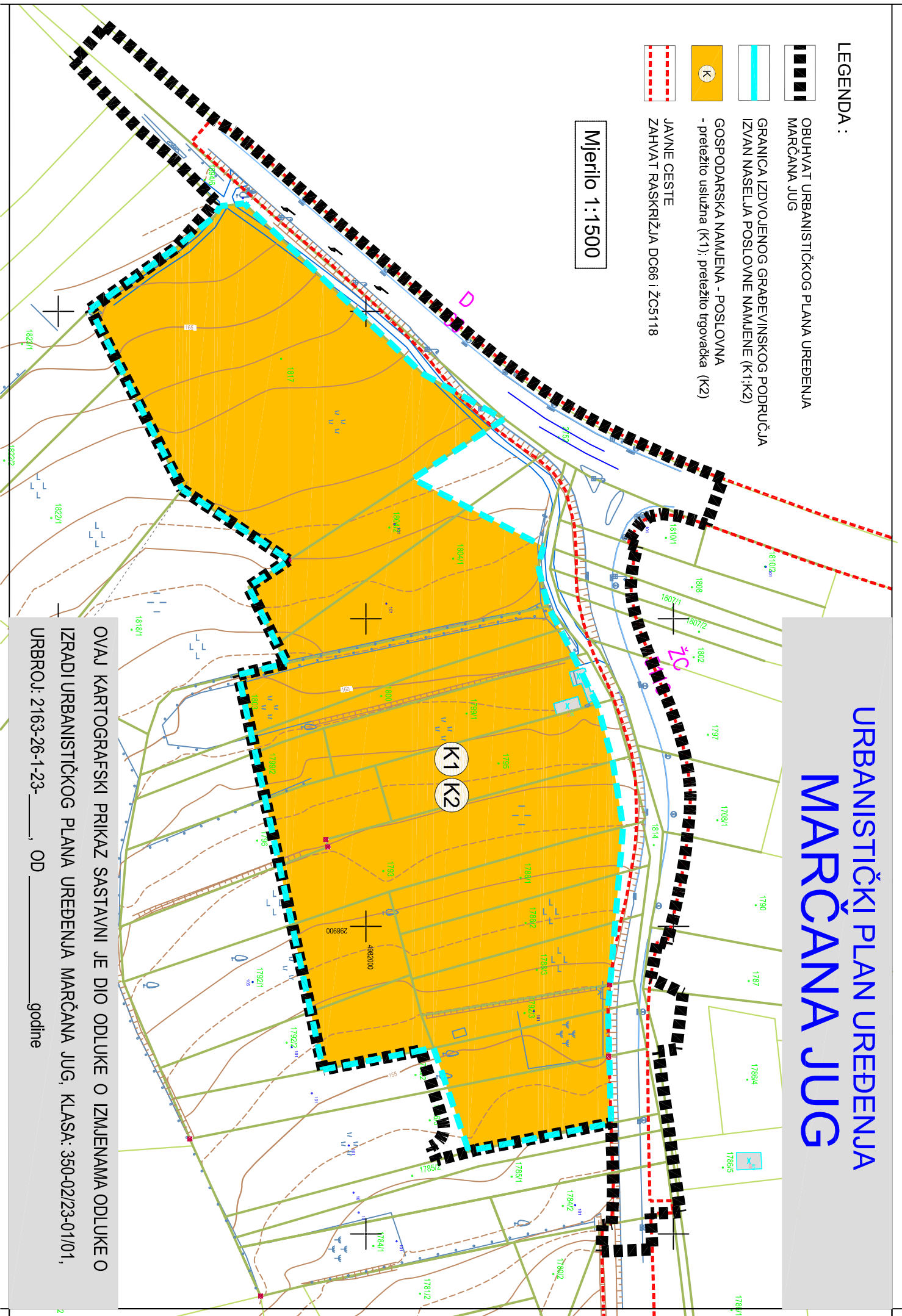


URBANISTIČKI PLAN UREĐENJA MARČANA JUG

LEGENDA :

-  OBUHVAT URBANISTIČKOG PLANA UREĐENJA MARČANA JUG
-  GRANIČNA IZDOVOJENOG GRADEVINSKOG PODRUČJA IZVAN NASELJA POSLOVNE NAMJENE (K1;K2)
-  GOSPODARSKA NAMJENA - POSLOVNA - pretežito uslužna (K1); pretežito trgovačka (K2)
-  JAVNE CESTE ZAHVAT RASKRIŽJA DC66 I ŽC5118

Mjerilo 1:1500



OVAJ KARTOGRAFSKI PRIKAZ SASTAVNI JE DIO ODLUKE O IZMJENAMA ODLUKE O IZRADI URBANISTIČKOG PLANA UREĐENJA MARČANA JUG, KLASA: 350-02/23-01/01, URBROJ: 2163-26-1-23-_____, OD _____ godine