


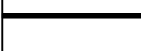




0 50 m 100 m 200 m 300 m 400 m 500 m

LEGENDA

GRANICE

-  GRANICA NASELJA
-  GRADEVINSKO PODRUČJE
-  GRADEVINSKO PODRUČJE - IZGRAĐENI DIO
-  GRADEVINSKO PODRUČJE - NEIZGRAĐENI DIO
-  ZBIJENI DIO NASELJA

RAZVOJ I UREĐENJE PROSTORA

-  GRADEVINSKA PODRUČJA NASELJA I IZDVOJENI DIJELOVI GRADEVINSKIH PODRUČJA NASELJA

Županija: ISTARSKA ŽUPANIJA
Općina: OPĆINA MARČANA



Naziv prostornog plana:
**PROSTORNI PLAN UREĐENJA
OPĆINE MARČANA**
PROČIŠĆENI TEKST ODREDBI ZA PROVEDBU I
GRAFIČKOG DIJELA PROSTORNOG PLANA
("Službene novine Općine Marčana" br. 9/09., 7/20. i 4/23.)

Naziv kartografskog prikaza: K.o. Valtura
Granice građevinskih područja
Granica zaštićenog obalnog područja mora - prostor ograničenja

Broj kartografskog prikaza: 4.7.

Mjerilo kartografskog prikaza: 1 : 5 000

Objava pročišćenog teksta odredbi za provedbu
(službeno glasilo):
"Službene novine Općine Marčana" br. 6/23.

Pravna osoba koja je izradila pročišćeni grafički dio prostornog plana: Urban Plan d.o.o.

Pečat pravne osobe koja je izradila pročišćeni grafički dio prostornog plana: Odgovorna osoba (ime, prezime i potpis):
Broj elab: N-45/2023 Jasminka Peharda-Doblanović, dipl.ing.arh.

Pročišćeni grafički dio prostornog plana izradili:
Jasminka Peharda-Doblanović, dipl.ing.arh.
Suzana Brnabić, arh.teh.

Pečat predstavničkog tijela: Predsjednik predstavničkog tijela (ime, prezime i potpis):
Denis Diković

Istovjetnost ovog prostornog plana s izvornikom
ovjerava (ime, prezime i potpis): Pečat nadležnog tijela:

Urban plan