



PERUŠKI - JUG



LEGENDA :

-  OBUHVAT PLANA
-  GRANICA GRAĐEVINSKOG PODRUČJA NASELJA

RAZVOJ I UREĐENJE POVRŠINA

-  MJEŠOVITA NAMJENA
- pretežito stambena

CESTOVNE PROMETNE POVRŠINE

-  NERAZVRSTANE CESTE
- kolno pješačke površine
-  PJEŠAČKO SERVISNE POVRŠINE

Naziv prostornog plana:
Urbanistički plan uređenja "PERUŠKI - JUG"

Naziv kartografskog prikaza:
KORIŠTENJE I NAMJENA POVRŠINA

Broj kartografskog prikaza: 1.	Mjerilo kartografskog prikaza: 1 : 1000
Odluka predstavničkog tijela o izradi prostornog plana (službeno glasilo): "Službene novine Općine Marčana", br.11/17	Odluka predstavničkog tijela o donošenju prostornog plana (službeno glasilo): "Službene novine Općine Marčana", br.10/18
Javna rasprava (datum objave): 14.06.2018.	Javni uvid održan od: 26.06.2018. do: 25.07.2018.
Pečat tijela odgovornog za provođenje javne rasprave:	Odgovorna osoba za provođenje javne rasprave (ime, prezime i potpis): Zlatko Cetina, dipl.prav.

Pravna osoba koja je izradila prostorni plan:
Novi Urbanizam d.o.o.

Pečat pravne osobe koja je izradila prostorni plan:	Odgovorna osoba (ime, prezime i potpis): Nenad Novković, dipl.ing.arh.
---	--

Odgovorni voditelj izrade nacrtu prijedloga prostornog plana:
Nenad Novković, dipl.ing.arh.

Stručni suradnici:
Željko Delić, dipl.ing.građ.
Željko Tomljenović, dipl.ing.el.

Pečat odgovornog tijela:	Pečat predstavničkog tijela:
--------------------------	------------------------------

Istovjetnost ovog prostornog plana s izvornikom ovjerava (ime, prezime i potpis):
Denis Diković