









LEGENDA :


-  OBUHVAT PLANA
-  GRANICA GRAĐEVINSKOG PODRUČJA NASELJA

RAZVOJ I UREĐENJE POVRŠINA

-  MJEŠOVITA NAMJENA - pretežito stambena
-  DRUŠTVENA NAMJENA - OPĆA
-  INFRASTRUKTURNI SUSTAV - TRAFOSTANICA

CESTOVNE PROMETNE POVRŠINE

-  KOLNO PJEŠAČKE POVRŠINE
-  KOLNO PJEŠAČKE POVRŠINE IZVAN OBUHVATA
-  JAVNO PARKIRALIŠTE

Županija: ISTARSKA ŽUPANIJA			
Općina: OPĆINA MARČANA			
Naziv prostornog plana: Urbanistički plan uređenja "PERUŠKI - SJEVER"			
Naziv kartografskog prikaza: KORIŠTENJE I NAMJENA POVRŠINA			
Broj kartografskog prikaza: 1.	Mjerilo kartografskog prikaza: 1 : 1000		
Odluka predstavničkog tijela o izradi prostornog plana (službeno glasilo): "Službene novine Općine Marčana", br.09/17		Odluka predstavničkog tijela o donošenju prostornog plana (službeno glasilo): "Službene novine Općine Marčana", br. 08/19	
Javna rasprava (datum objave): 04.05.2019.g.		Javni uvid održan: od: 15.05.2019.g. do: 13.06.2019.g.	
Pečat tijela odgovornog za provođenje javne rasprave:		Odgovorna osoba za provođenje javne rasprave (ime, prezime i potpis): Zlatko Cetina, dipl.prav.	
Pravna osoba koja je izradila prostorni plan: Novi Urbanizam d.o.o.			
Pečat pravne osobe koja je izradila prostorni plan:		Odgovorna osoba (ime, prezime i potpis): Nenad Novković, dipl.ing.arh.	
Odgovorni voditelj izrade nacрта prijedloga prostornog plana: Nenad Novković, dipl.ing.arh.			
Stručni suradnici: Željko Delić, dipl.ing.građ. Željko Tomljenović, dipl.ing.el.			
Pečat odgovornog tijela:		Pečat predstavničkog tijela:	
Istovjetnost ovog prostornog plana s izvornikom ovjerava (ime, prezime i potpis):		Predsjednik Općinskog vijeća: Denis Diković	
