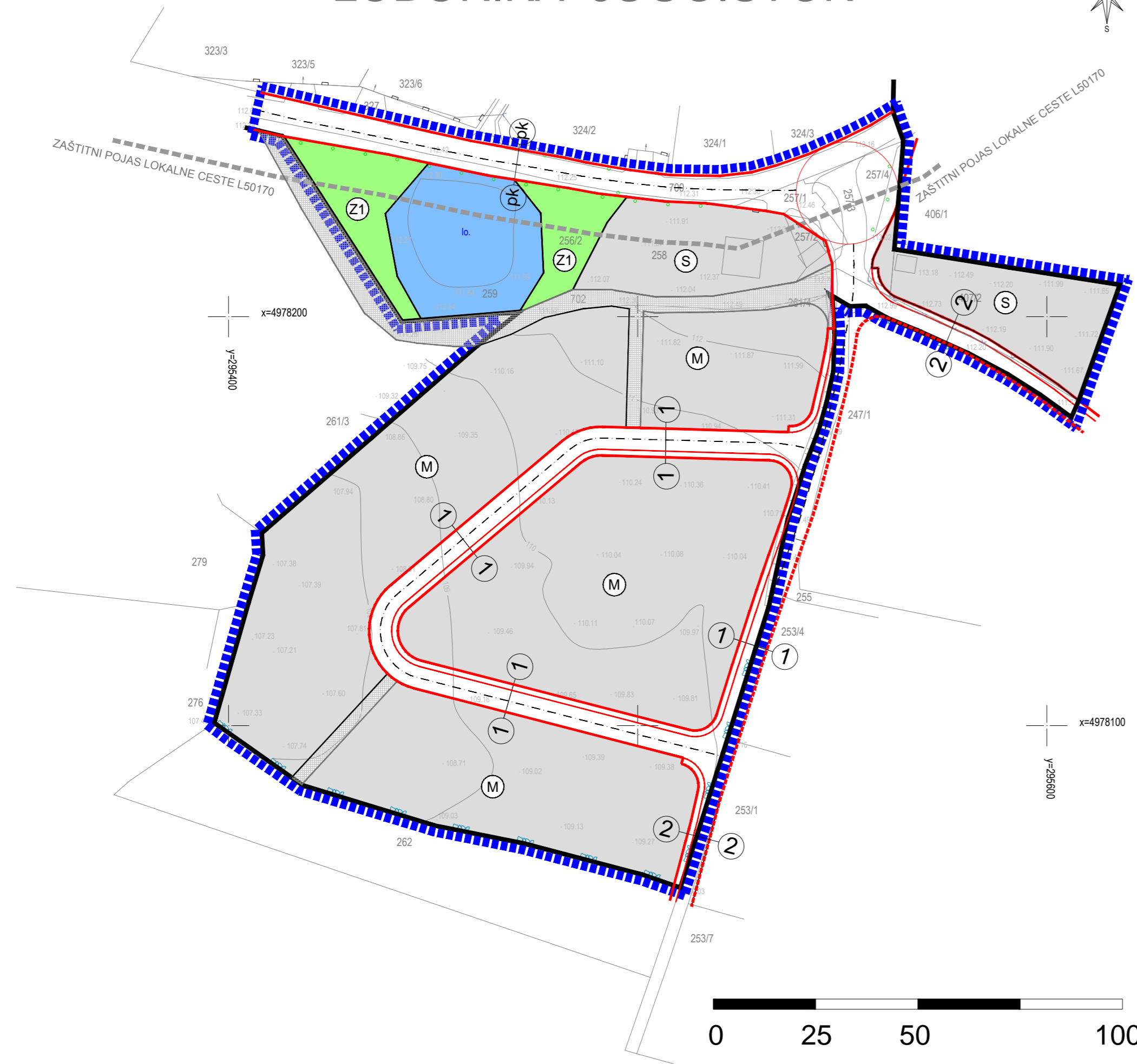
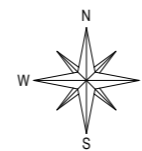


LOBORIKA JUGOISTOK



LEGENDA

GRANICE

- GRANICA OBUHVATA PLANA
- GRAĐEVINSKO PODRUČJE NASELJA
- ZAŠTITNI POJAS LOKALNE CESTE

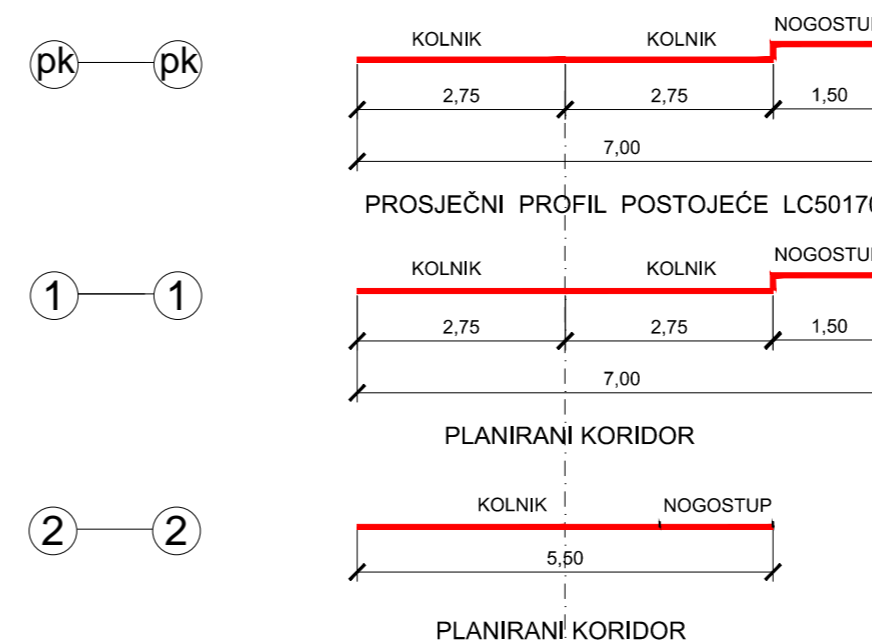
RAZVOJ I UREĐENJE NASELJA

- STAMBENA NAMJENA
- MJEŠOVITA NAMJENA
- JAVNE ZELENE POVRŠINE
- VODNA POVRŠINA - LOKVA

JAVNE PROMETNE POVRŠINE

- KOLNO PJEŠAČKE POVRŠINE
- PJEŠAČKA POVRŠINA

POPREČNI PROFIL M 1 : 100



Županija:

ISTARSKA ŽUPANIJA
OPĆINA MARČANA



Općina:

Naziv prostornog plana:

URBANISTIČKI PLAN UREĐENJA
LOBORIKA - JUGOISTOK

Naziv kartografskog prikaza:

PROMETNA, ULIČNA I KOMUNALNA MREŽA
PROMET

Broj kartografskog prikaza:

2.1

Mjerilo kartografskog prikaza:

1 : 1000

Odluka predstavničkog tijela o izradi prostornog plana (službeno glasilo):

"Službene novine Općine Marčana", br.10/18

Odluka predstavničkog tijela o donošenju prostornog plana (službeno glasilo):

"Službene novine Općine Marčana", br.12/19

Javna rasprava (datum objave):

01.08.2019.

Javni uvid održan

od: 12.08.2019. do: 10.09.2019.

Pečat tijela odgovornog za provođenje javne rasprave:

Odgovorna osoba za provođenje javne rasprave
(ime, prezime i potpis):

Zlatko Cetina, dipl.prav.

Pravna osoba koja je izradila prostorni plan:

Novi Urbanizam d.o.o.

Pečat pravne osobe koja je izradila prostorni plan:

Odgovorna osoba (ime, prezime i potpis):

Nenad Novković, dipl.ing.arh.

Odgovorni voditelj izrade
nacrtu prijedloga prostornog plana:

Nenad Novković, dipl.ing.arh.

Stručni suradnici:

Željko Delić, dipl.ing.građ.

Željko Tomljenović, dipl.ing.el.

Pečat odgovornog tijela:

Pečat predstavničkog tijela:

Istovjetnost ovog prostornog plana s izvornikom
ovjerava (ime, prezime i potpis):

Predsjednik Općinskog vijeća:

Denis Diković