






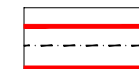


LEGENDA :

-  OBUHVAT PLANA
-  GRANICA GRAĐEVINSKOG PODRUČJA NASELJA

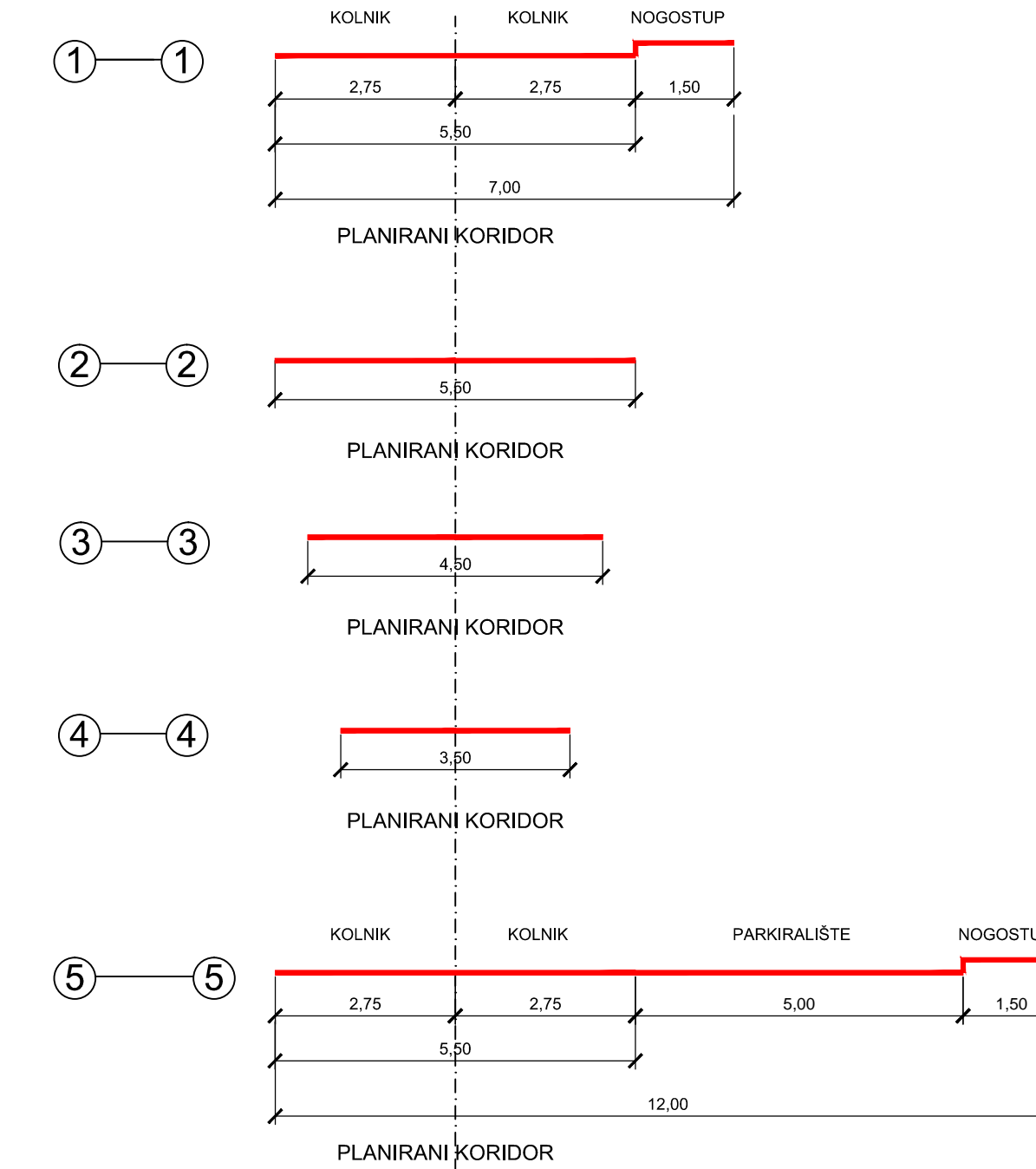
RAZVOJ I UREĐENJE POVRŠINA

-  MJEŠOVITA NAMJENA - pretežito stambena
-  DRUŠTVENA NAMJENA - OPĆA
-  INFRASTRUKTURNI SUSTAV - TRAFOSTANICA

CESTOVNE PROMETNE POVRŠINE

-  KOLNO PJEŠAČKE POVRŠINE
-  KOLNO PJEŠAČKE POVRŠINE IZVAN OBUHVATA
-  JAVNO PARKIRALIŠTE

POPREČNI PROFIL M 1 : 100



Naziv prostornog plana:
Urbanistički plan uređenja "PERUŠKI - SJEVER"

Naziv kartografskog prikaza:
PROMETNA, ULIČNA I KOMUNALNA MREŽA PROMET

Broj kartografskog prikaza: 2.1	Mjerilo kartografskog prikaza: 1 : 1000
Odluka predstavničkog tijela o izradi prostornog plana (službeno glasilo): "Službene novine Općine Marčana", br.09/17	Odluka predstavničkog tijela o donošenju prostornog plana (službeno glasilo): "Službene novine Općine Marčana", br. 08/19
Javna rasprava (datum objave): 04.05.2019.g.	Javni uvid održan: od: 15.05.2019.g. do: 13.06.2019.g.
Pečat tijela odgovornog za provođenje javne rasprave:	Odgovorna osoba za provođenje javne rasprave (ime, prezime i potpis): Zlatko Cetina, dipl.prav.

Pravna osoba koja je izradila prostorni plan:
Novi Urbanizam d.o.o.

Pečat pravne osobe koja je izradila prostorni plan:
Odgovorna osoba (ime, prezime i potpis):
Nenad Novković, dipl.ing.arh.

Odgovorni voditelj izrade nacrtu prijedloga prostornog plana:
Nenad Novković, dipl.ing.arh.

Stručni suradnici:
Željko Delić, dipl.ing.građ.
Željko Tomljenović, dipl.ing.el.

Pečat odgovornog tijela:
Pečat predstavničkog tijela:

Istovjetnost ovog prostornog plana s izvornikom ovjerava (ime, prezime i potpis):
Predsjednik Općinskog vijeća:
Denis Diković