





LEGENDA :

-  OBUHVAT PLANA
-  GRANICA GRAĐEVINSKOG PODRUČJA NASELJA

RAZVOJ I UREĐENJE POVRŠINA

-  MJEŠOVITA NAMJENA
- pretežito stambena

CESTOVNE PROMETNE POVRŠINE

-  NERAZVRSTANE CESTE
- kolno pješačke površine
-  PJEŠAČKO SERVISNE POVRŠINE

ELEKTRONIČKE KOMUNIKACIJE

-  EKI - PODZEMNI VOD PLANIRANI

Županija:	ISTARSKA ŽUPANIJA			
Općina:	OPĆINA MARČANA			
Naziv prostornog plana:	Urbanistički plan uređenja "PERUŠKI - JUG"			
Naziv kartografskog prikaza:	INFRASTRUKTURNI SUSTAVI I MREŽE ELEKTRONIČKE KOMUNIKACIJE			
Broj kartografskog prikaza:	2.2	Mjerilo kartografskog prikaza:	1 : 1000	
Odluka predstavničkog tijela o izradi prostornog plana (službeno glasilo):	"Službene novine Općine Marčana", br.11/17		"Službene novine Općine Marčana", br.10/18	
Javna rasprava (datum objave):	14.06.2018.		Javni uvid održan od: 26.06.2018. do: 25.07.2018.	
Pečat tijela odgovornog za provođenje javne rasprave:			Odgovorna osoba za provođenje javne rasprave (ime, prezime i potpis): Zlatko Cetina, dipl.prav.	
Pravna osoba koja je izradila prostorni plan:	Novi Urbanizam d.o.o.			
Pečat pravne osobe koja je izradila prostorni plan:			Odgovorna osoba (ime, prezime i potpis): Nenad Novković, dipl.ing.arh.	
Odgovorni voditelj izrade nacrtu prijedloga prostornog plana:	Nenad Novković, dipl.ing.arh.			
Stručni suradnici:	Željko Delić, dipl.ing.građ. Željko Tomljenović, dipl.ing.el.			
Pečat odgovornog tijela:			Pečat predstavničkog tijela:	
Istovjetnost ovog prostornog plana s izvornikom ovjerava (ime, prezime i potpis):			Predsjednik Općinskog vijeća: Denis Diković	
				