







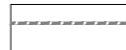

**LEGENDA :**

-  OBUHVAT PLANA
-  GRANICA GRAĐEVINSKOG PODRUČJA NASELJA


**RAZVOJ I UREĐENJE POVRŠINA**



-  MJEŠOVITA NAMJENA - pretežito stambena
-  DRUŠTVENA NAMJENA - OPĆA
-  INFRASTRUKTURNI SUSTAV - TRAFOSTANICA

**CESTOVNE PROMETNE POVRŠINE**

-  KOLNO PJEŠAČKE POVRŠINE
-  KOLNO PJEŠAČKE POVRŠINE IZVAN OBUHVATA
-  JAVNO PARKIRALIŠTE

**ELEKTRONIČKE KOMUNIKACIJE**

-  EKI - KABELSKA KANALIZACIJA - PLANIRANA

|   |  |                                |   |
|---|--|--------------------------------|---|
| Županija:   | ISTARSKA ŽUPANIJA  |                                |  |
| Općina:   | OPĆINA MARČANA   |                                |   |
| Naziv prostornog plana:   | <b>Urbanistički plan uređenja "PERUŠKI - SJEVER"</b>                                     |                                |   |
| Naziv kartografskog prikaza:  | <b>PROMETNA, ULIČNA I KOMUNALNA MREŽA<br/>ELEKTRONIČKA KOMUNIKACIJSKA INFRASTRUKTURA</b> |                                |   |
| Broj kartografskog prikaza:   | <b>2.2</b>   | Mjerilo kartografskog prikaza: | <b>1 : 1000</b>   |
| Odluka predstavničkog tijela o izradi prostornog plana (službeno glasilo):            | "Službene novine Općine Marčana", br.09/17   |                                | Odluka predstavničkog tijela o donošenju prostornog plana (službeno glasilo):       |
| Javna rasprava (datum objave):  | 04.05.2019.g.  |                                | Javni uvid održan:  |
| Pečat tijela odgovornog za provođenje javne rasprave:                                 |  |                                | Odgovorna osoba za provođenje javne rasprave (ime, prezime i potpis):               |
|   |  |                                | Zlatko Cetina, dipl.prav.   |
| Pravna osoba koja je izradila prostorni plan:   | <b>Novi Urbanizam d.o.o.</b>   |                                |   |
| Pečat pravne osobe koja je izradila prostorni plan:                                   |  |                                | Odgovorna osoba (ime, prezime i potpis):  |
|   |  |                                | Nenad Novković, dipl.ing.arh.   |
| Odgovorni voditelj izrade nacрта prijedloga prostornog plana:                         | Nenad Novković, dipl.ing.arh.  |                                |   |
| Stručni suradnici:  | Željko Delić, dipl.ing.građ.<br>Željko Tomljenović, dipl.ing.el.                         |                                |   |
| Pečat odgovornog tijela:  |  |                                | Pečat predstavničkog tijela:  |
| Istovjetnost ovog prostornog plana s izvornikom ovjerava (ime, prezime i potpis):     |  |                                | Predsjednik Općinskog vijeća:   |
|   |  |                                | Denis Diković   |
|  |  |                                |   |