





LEGENDA :

-  OBUHVAT PLANA
-  GRANICA GRAĐEVINSKOG PODRUČJA NASELJA



RAZVOJ I UREĐENJE POVRŠINA

-  MJEŠOVITA NAMJENA
- pretežito stambena

CESTOVNE PROMETNE POVRŠINE

-  NERAZVRSTANE CESTE
- kolno pješačke površine
-  PJEŠAČKO SERVISNE POVRŠINE

VODOOPSKRBA

-  POSTOJEĆA VODOVODNA MREŽA
-  PLANIRANA VODOVODNA MREŽA

Županija:	ISTARSKA ŽUPANIJA		
Općina:	OPĆINA MARČANA		
Naziv prostornog plana:	Urbanistički plan uređenja "PERUŠKI - JUG"		
Naziv kartografskog prikaza:	INFRASTRUKTURNI SUSTAVI I MREŽE VODNOGOSPODARSKI SUSTAV - VODOOPSKRBA		
Broj kartografskog prikaza:	2.4	Mjerilo kartografskog prikaza:	1 : 1000
Odluka predstavničkog tijela o izradi prostornog plana (službeno glasilo):	Odluka predstavničkog tijela o donošenju prostornog plana (službeno glasilo):		
"Službene novine Općine Marčana", br.11/17	"Službene novine Općine Marčana", br.10/18		
Javna rasprava (datum objave):	14.06.2018.		Javni uvid održan: od: 26.06.2018. do: 25.07.2018.
Pečat tijela odgovornog za provođenje javne rasprave:	Odgovorna osoba za provođenje javne rasprave (ime, prezime i potpis): Zlatko Cetina, dipl.prav.		
Pravna osoba koja je izradila prostorni plan:	Novi Urbanizam d.o.o.		
Pečat pravne osobe koja je izradila prostorni plan:	Odgovorna osoba (ime, prezime i potpis): Nenad Novković, dipl.ing.arh.		
Odgovorni voditelj izrade nacrtu prijedloga prostornog plana:	Nenad Novković, dipl.ing.arh.		
Stručni suradnici:	Željko Delić, dipl.ing.građ. Željko Tomljenović, dipl.ing.el.		
Pečat odgovornog tijela:	Pečat predstavničkog tijela:		
Istovjetnost ovog prostornog plana s izvornikom ovjerava (ime, prezime i potpis):	Predsjednik Općinskog vijeća: Denis Diković		
			