









**LEGENDA :**

-  OBUHVAT PLANA
-  GRANICA GRAĐEVINSKOG PODRUČJA NASELJA






**RAZVOJ I UREĐENJE POVRŠINA**



-  MJEŠOVITA NAMJENA - pretežito stambena
-  DRUŠTVENA NAMJENA - OPĆA
-  INFRASTRUKTURNI SUSTAV - TRAFOSTANICA

**CESTOVNE PROMETNE POVRŠINE**

-  KOLNO PJEŠAČKE POVRŠINE
-  KOLNO PJEŠAČKE POVRŠINE IZVAN OBUHVATA
-  JAVNO PARKIRALIŠTE

**VODOOPSKRBA**

-  POSTOJEĆA DOVODNA VODOVODNA MREŽA (DN300)
-  ZAŠTITNI POJAS POSTOJEĆE VODOVODNE MREŽE (DN300)
-  POSTOJEĆA VODOVODNA MREŽA
-  POSTOJEĆA VODOVODNA MREŽA - REKONSTRUKCIJA
-  PLANIRANA VODOVODNA MREŽA

|   |   |                                |  |
|---|---|--------------------------------|--|
| Županija:   | ISTARSKA ŽUPANIJA   |                                |   |
| Općina:   | OPĆINA MARČANA  |                                |  |
| Naziv prostornog plana:   | <b>Urbanistički plan uređenja "PERUŠKI - SJEVER"</b>                                |                                |  |
| Naziv kartografskog prikaza:  | <b>PROMETNA, ULIČNA I KOMUNALNA MREŽA<br/>VODNOGOSPODARSKI SUSTAV - VODOOPSKRBA</b> |                                |  |
| Broj kartografskog prikaza:   | <b>2.4</b>  | Mjerilo kartografskog prikaza: | <b>1 : 1000</b>  |
| Odluka predstavničkog tijela o izradi prostornog plana (službeno glasilo):            | "Službene novine Općine Marčana", br.09/17  |                                | Odluka predstavničkog tijela o donošenju prostornog plana (službeno glasilo):<br>"Službene novine Općine Marčana", br. 08/19 |
| Javna rasprava (datum objave):  | 04.05.2019.g.   |                                | Javni uvid održan:<br>od: 15.05.2019.g. do: 13.06.2019.g.  |
| Pečat tijela odgovornog za provođenje javne rasprave:                                 |   |                                | Odgovorna osoba za provođenje javne rasprave (ime, prezime i potpis):<br><b>Zlatko Cetina, dipl.prav.</b>                    |
| Pravna osoba koja je izradila prostorni plan:   | <b>Novi Urbanizam d.o.o.</b>  |                                |  |
| Pečat pravne osobe koja je izradila prostorni plan:                                   |   |                                | Odgovorna osoba (ime, prezime i potpis):<br><b>Nenad Novković, dipl.ing.arh.</b>   |
| Odgovorni voditelj izrade nacrtu prijedloga prostornog plana:                         | <b>Nenad Novković, dipl.ing.arh.</b>  |                                |  |
| Stručni suradnici:  | <b>Željko Delić, dipl.ing.građ.</b><br><b>Željko Tomljenović, dipl.ing.el.</b>      |                                |  |
| Pečat odgovornog tijela:  |   |                                | Pečat predstavničkog tijela:   |
| Istovjetnost ovog prostornog plana s izvornikom ovjerava (ime, prezime i potpis):     |   |                                | Predsjednik Općinskog vijeća:<br><b>Denis Diković</b>  |
|  |   |                                |  |