



LEGENDA :

 OBUHVAT URBANISTIČKOG PLANA UREĐENJA



CESTOVNE PROMETNE POVRŠINE:

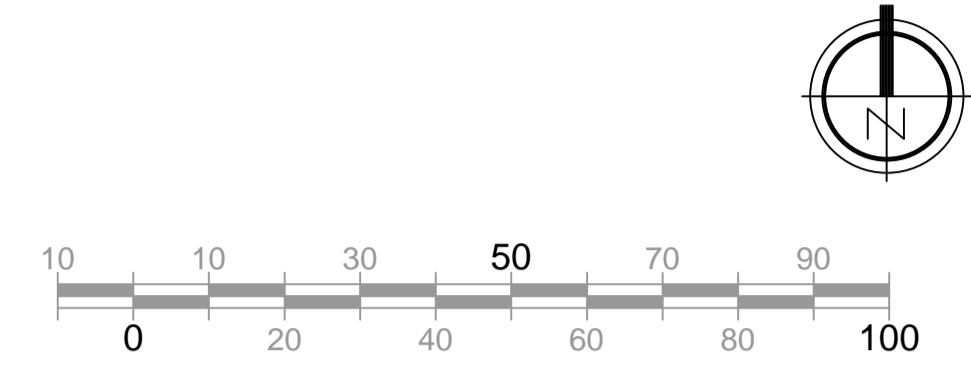
 KOLNO-PJEŠAČKA POVRŠINA
 KORIDOR PLANIRANE LOKALNE CESTE (20m)

VODE

 ZONA SANITARNE ZAŠTITE IZVORIŠTA VODE ZA PIĆE (III ZONA ZAŠTITE)

OBLICI KORIŠTENJA

 NOVA GRADNJA
 ZELENE POVRŠINE



Županija: **ISTARSKA ŽUPANIJA**
 Općina: **OPĆINA MARČANA**


Naziv prostornog plana:
**Izmjene i dopune
 Urbanističkog plana uređenja "KRASE"**

Naziv kartografskog prikaza:
ZAŠTITA I OBLICI KORIŠTENJA

Broj kartografskog prikaza:	3.	Mjerilo kartografskog prikaza:	1 : 1000
Odluka predstavničkog tijela o izradi prostornog plana (službeno glasilo):	"Službene novine Općine Marčana", br. 12/14	Odluka predstavničkog tijela o donošenju prostornog plana (službeno glasilo):	"Službene novine Općine Marčana", br. 2/17
Javna rasprava (datum objave):	22.12.2016.	Javni uvid održan:	od: 16.01.2017. do: 30.01.2017.
Pečat tijela odgovornog za provođenje javne rasprave:		Odgovorna osoba za provođenje javne rasprave (ime, prezime i potpis):	Zlatko Cetina, dipl.prav.

Pravna osoba koja je izradila prostorni plan:
Novi Urbanizam d.o.o.

Pečat pravne osobe koja je izradila prostorni plan:
 Odgovorna osoba (ime, prezime i potpis):
Nenad Novković, dipl.ing.arh.

Odgovorni voditelji izrade nacrtu prijedloga prostornog plana:
Nenad Novković, dipl.ing.arh.

Stručne suradnice:
Jasna Perković, dipl.ing.građ.
Smiljka Mamula, dipl.ing.el.

Pečat predstavničkog tijela:
 Pečat predstavničkog tijela:
 Istovjetnost ovog prostornog plana s izvornikom ovjerava (ime, prezime i potpis):
 Presjednik Općinskog vijeća:
Josip Percan