









LEGENDA :

-  OBUHVAT PLANA
-  GRANICA GRAĐEVINSKOG PODRUČJA NASELJA



RAZVOJ I UREĐENJE POVRŠINA

-  MJEŠOVITA NAMJENA - pretežito stambena
-  DRUŠTVENA NAMJENA - OPĆA
-  INFRASTRUKTURNI SUSTAV - TRAFOSTANICA

CESTOVNE PROMETNE POVRŠINE

-  KOLNO PJEŠAČKE POVRŠINE
-  KOLNO PJEŠAČKE POVRŠINE IZVAN OBUHVATA
-  JAVNO PARKIRALIŠTE

OBLICI KORIŠTENJA

-  DOVRŠENJE DIJELOVA NASELJA I SANACIJA GRAĐEVINA - PROMJENA STANJA GRAĐEVINA (UKLANJANJE, ZAMJENA, REKONSTRUKCIJA, OBNOVA)
-  NOVA GRADNJA

Županija:	ISTARSKA ŽUPANIJA		
Općina:	OPĆINA MARČANA		
Naziv prostornog plana:	Urbanistički plan uređenja "PERUŠKI - SJEVER"		
Naziv kartografskog prikaza:	OBLICI KORIŠTENJA		
Broj kartografskog prikaza:	3.	Mjerilo kartografskog prikaza:	1 : 1000
Odluka predstavničkog tijela o izradi prostornog plana (službeno glasilo):	"Službene novine Općine Marčana", br.09/17		Odluka predstavničkog tijela o donošenju prostornog plana (službeno glasilo):
Javna rasprava (datum objave):	04.05.2019.g.		Javni uvid održan:
Pečat tijela odgovornog za provođenje javne rasprave:			Odgovorna osoba za provođenje javne rasprave (ime, prezime i potpis):
			Zlatko Cetina, dipl.prav.
Pravna osoba koja je izradila prostorni plan:	Novi Urbanizam d.o.o.		
Pečat pravne osobe koja je izradila prostorni plan:			Odgovorna osoba (ime, prezime i potpis):
			Nenad Novković, dipl.ing.arh.
Odgovorni voditelj izrade nacrtu prijedloga prostornog plana:	Nenad Novković, dipl.ing.arh.		
Stručni suradnici:	Željko Delić, dipl.ing.građ. Željko Tomljenović, dipl.ing.el.		
Pečat odgovornog tijela:			Pečat predstavničkog tijela:
Istovjetnost ovog prostornog plana s izvornikom ovjerava (ime, prezime i potpis):			Predsjednik Općinskog vijeća:
			Denis Diković
			