

Poslovna zona Marčana Jug

MARČANA

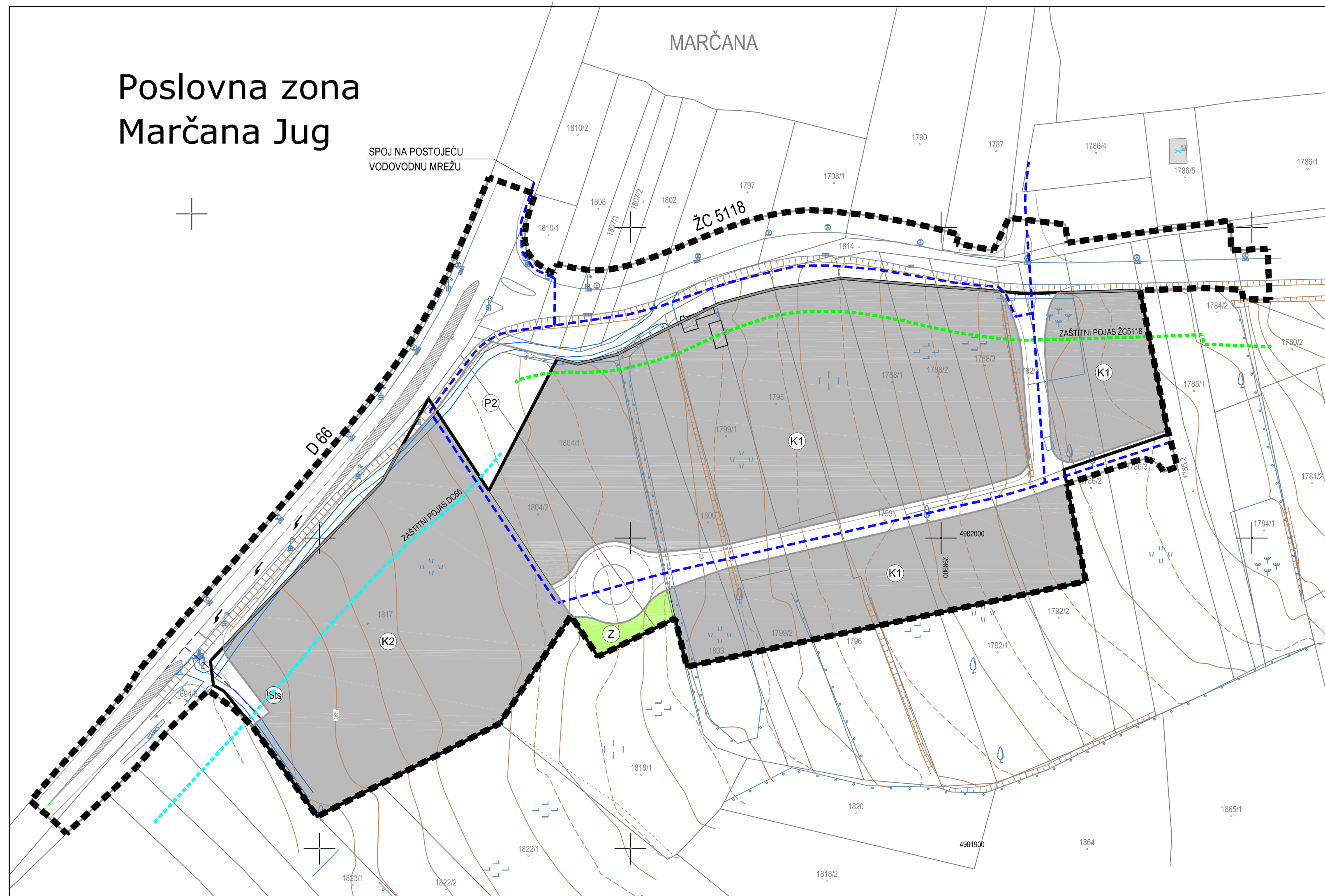
SPOJ NA POSTOJEĆU
VODOVODNU MREŽU

ŽC 5118





D 66

ZAŠTITNI POJAS DC66

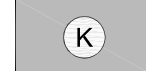



ZAŠTITNI POJAS ŽC5118



LEGENDA :

-  OBUHVAT URBANISTIČKOG PLANA UREĐENJA MARČANA JUG
-  GRANICA IZDVOJENOG GRAĐEVINSKOG PODRUČJA IZVAN NASELJA POSLOVNE NAMJENE (K1;K2)
-  ZAŠTITNI POJAS DRŽAVNE CESTE - 25m
-  ZAŠTITNI POJAS ŽUPANIJSKE CESTE - 15m

RAZVOJ I UREĐENJE POVRŠINA


-  GOSPODARSKA NAMJENA - POSLOVNA - pretežito uslužna (K1); pretežito trgovačka (K2)
-  LOKACIJE INFRASTRUKTURNIH SUSTAVA - trafostanica - ISts
-  ZAŠTITNA ZELENA POVRŠINA
-  VRIJEDNO OBRADIVO TLO

JAVNE CESTOVNE PROMETNE POVRŠINE

-  KOLNE I KOLNO PJEŠAČKE POVRŠINE

VODOOPSKRBA

-  PLANIRANA VODOVODNA MREŽA

Županija: ISTARSKA ŽUPANIJA Općina: OPĆINA MARČANA Načelnik: Predrag Pliško		
URBANISTIČKI PLAN UREĐENJA Marčana Jug		
Naziv prostornog plana: INFRASTRUKTURNI SUSTAVI I MREŽE VODOOPSKRBA		
Broj kartografskog prikaza: 2.4.	Mjerilo kartografskog prikaza: 1 : 1000	
Odluka predstavničkog tijela o izradi prostornog plana (službeno glasilo): "Službene novine Općine Marčana", br. 07/23 i 15/23	Odluka predstavničkog tijela o donošenju prostornog plana (službeno glasilo): "Službene novine Općine Marčana", br.16/24	
Javna rasprava (datum objave): 18.03.2024.	Javni uvid održan od: 25.03.2024. do: 23.04.2024.	
Pečat tijela odgovornog za provođenje javne rasprave:	Odgovorna osoba za provođenje javne rasprave (ime, prezime i potpis): Tihana Griparić	
Pravna osoba koja je izradila prostorni plan: Novi Urbanizam d.o.o.		
Pečat pravne osobe koja je izradila prostorni plan:	Odgovorna osoba (ime, prezime i potpis): Nenad Novković, dipl.ing.arh.	
Odgovorni voditelj izrade nacрта prijedloga prostornog plana: Nenad Novković, dipl.ing.arh.		
Stručni suradnici: Nino Burić, dipl.ing.građ.	Željko Delić, dipl.ing.građ. Smiljka Mamula, dipl.ing.el.	
Pečat predstavničkog tijela:	Predsjednik Općinskog vijeća: Denis Diković	
Istovjetnost ovog prostornog plana s izvornikom ovjerava (ime, prezime i potpis):	Pečat nadležnog tijela:	
